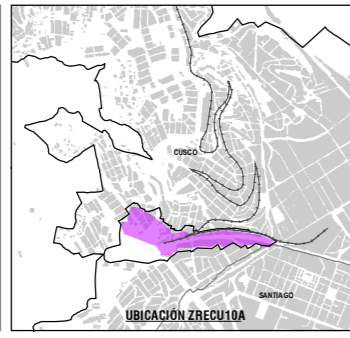

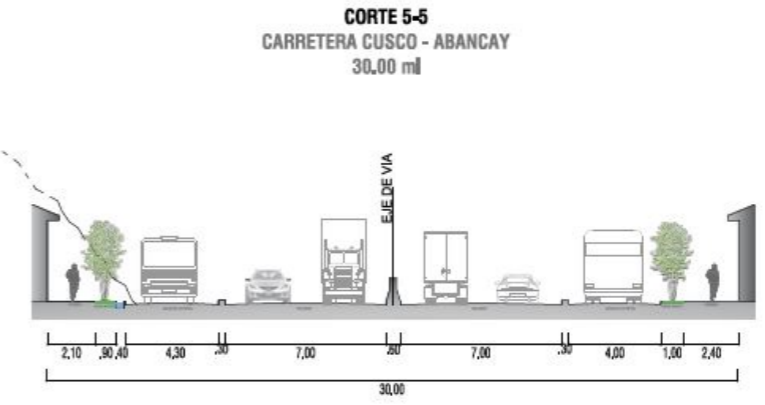
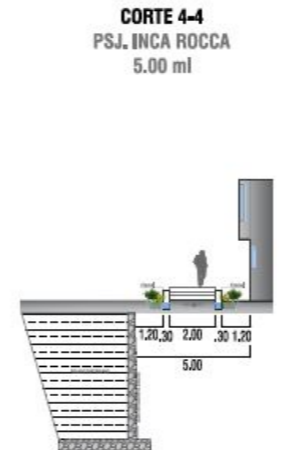
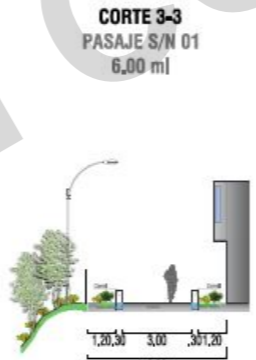

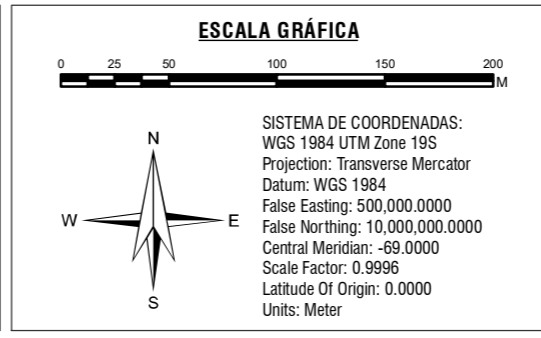


**ESTRUCTURA VIAL**  
1:3,500



**LEYENDA**

	VÍA FÉRREA		ARTERIAL
	FAJA DE SERVIDUMBRE ELÉCTRICA		COLECTORA
	VEREDAS / ESCALINATAS		LOCAL
	BORDE URBANO		PASAJE
	MANZANAS ENTORNO URBANO		SECCIONES DE VÍA
	ZONA DE PROTECCIÓN AMBIENTAL		MURO DE CONTENCIÓN
	CENTRO HISTÓRICO		MURO GAVIÓN
	ÁREA DE AMORTIGUAMIENTO DEL C. H.		
	CURVAS DE NIVEL		
	RED HÍDRICA		



<b>PLAN ESPECÍFICO ZRECU10A</b>					
PROYECTO: "MEJORAMIENTO Y RECUPERACIÓN DE LAS CONDICIONES DE HABITABILIDAD URBANA EN 41 ZONAS DE REGLAMENTACIÓN ESPECIAL DE LA PROVINCIA DE CUSCO"					
MAPA: ESTRUCTURA VIAL - SECCIONES DE VÍA					
AGRUPACIONES: P.J. PICCHU (SECTOR 1-SIPASPUYO, SECTOR 2-SAN ISIDRO), P.J. INDEPENDENCIA, AA.HH. SAYARI SABADO BARATILLO, AH. SANTA LUCIA - QUEBRADA SIPASMAYO		ELABORADO POR: EQUIPO TÉCNICO PM41ZRE		ESCALA: 1:3,500	
FUENTE: PM CUSCO - SGOI, PM CUSCO - SGOI, LEVANTAMIENTO TOPOGRÁFICO 41 ZRE, FICHAS TÉCNICAS 41 ZRE, HABILITACIONES URBANAS		LOS LÍMITES DISTRITALES SON REFERENCIALES		MARZO 2022	
<b>MP-FC 02A</b>					